



## Vyjádření č. 1798/2015

Vyjádření k existenci sítí (zjištění sítí)

**Žadatel:**

Valbek, spol. s r.o., středisko Ústí nad Labem  
Ondřej Pelant

Děčínská 717/21

**Investor:**

Povodí Moravy, s. p.  
X X

Dřevařská 932/11

**Název stavby - akce :**

**Bečva, VD Teplice**

Místo stavby : Zámrsky

Katastr :

V dané lokalitě se nachází sítě a vodohospodářské zařízení ve správě společnosti Vodovody a kanalizace Vsetín, a.s. viz přiložená dokumentace.

Data v digitální podobě je možno zdarma obdržet z datového skladu Jednotné digitální technické mapy zlínského kraje (JDTM-ZK): <http://www.jdtm-zk.cz/>.

Vyjádření je platné pouze pro zájmové území určené a vyznačené žadatelem a taktéž pro stanovený účel. V případě, že budou práce zahájeny po uplynutí doby platnosti tohoto vyjádření, nelze toto vyjádření použít jako podklad pro zahájení prací a je třeba požádat o vydání nového nebo prodloužení stávajícího vyjádření.

Toto vyjádření pozbývá platnosti:

- uplynutím doby platnosti vyjádření
- změnou rozsahu vyznačeného území
- změnou účelu vyjádření uvedeného v žádosti

Platnost tohoto vyjádření je jeden rok ode dne vydání.

**Vyřizuje:** Ing. Pavlína Štachová

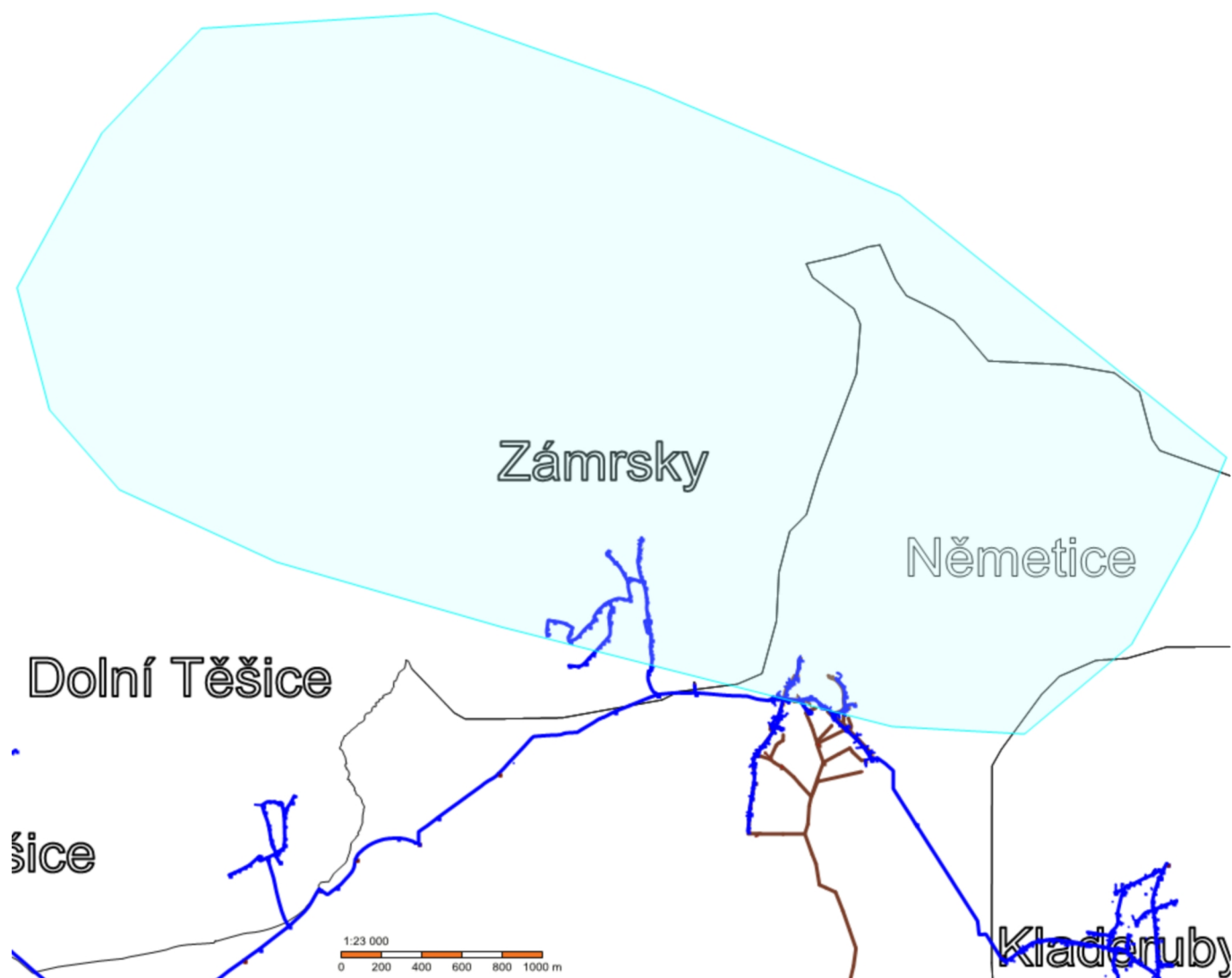
**Telefon:** 571 484 039

**Datum:** 12.8.2015

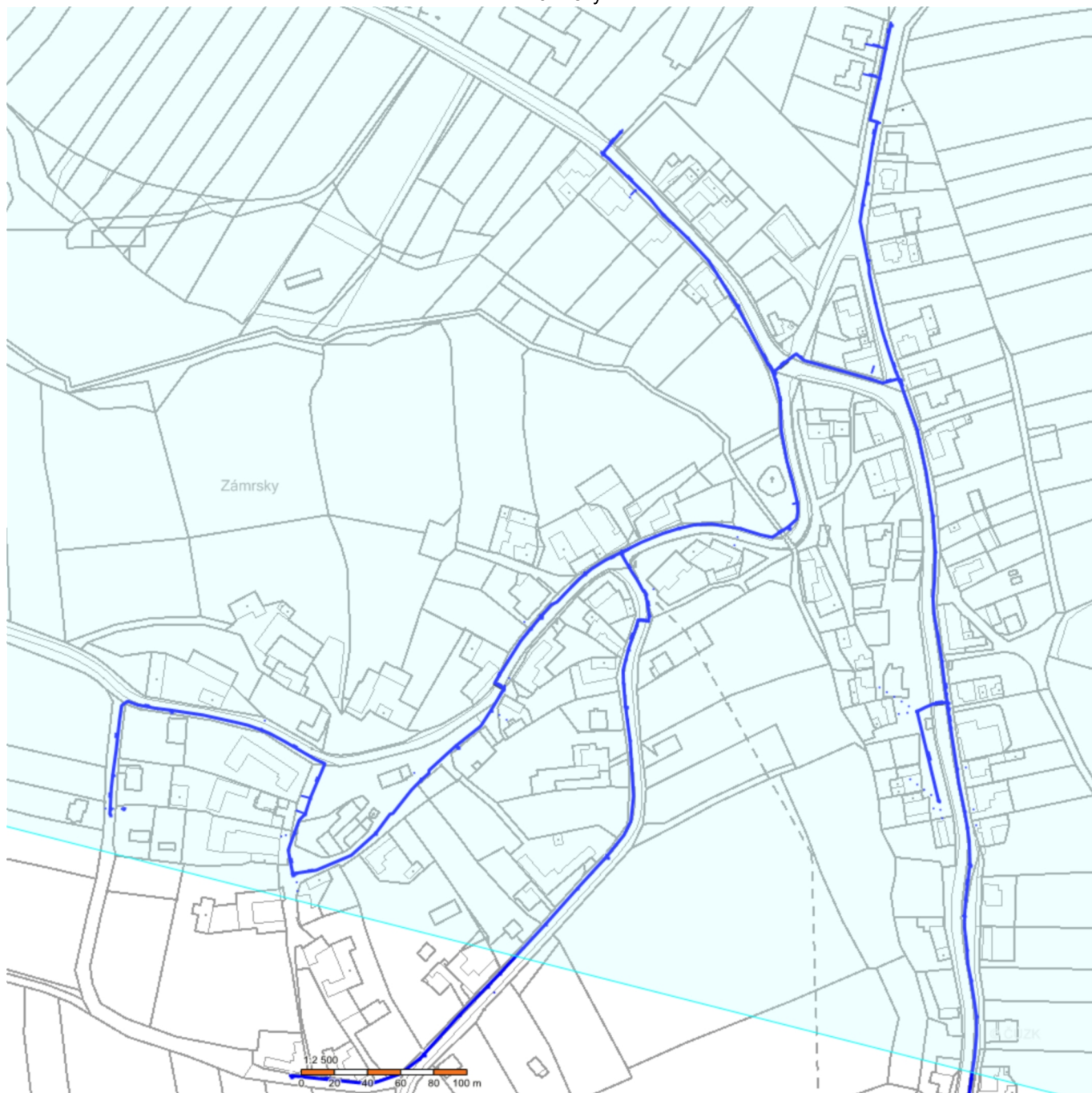
Vodovody a kanalizace Vsetín, a.s.  
755 01 Vsetín, Jasenická 1106

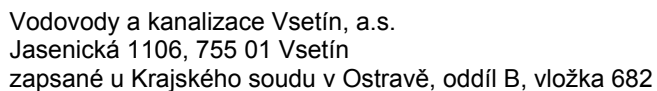


Situace



Zámrsky





This is a detailed cadastral map of a residential area in Prague, likely the area around the Prague Zoo (Zoo Praha) based on the context of the document. The map shows property boundaries, building footprints, and cadastral numbers. The area is densely packed with buildings and streets. The map includes a scale bar (1:2,000) and a north arrow. The area is densely packed with buildings and streets, with numerous cadastral numbers visible. The map is oriented with North at the top.

